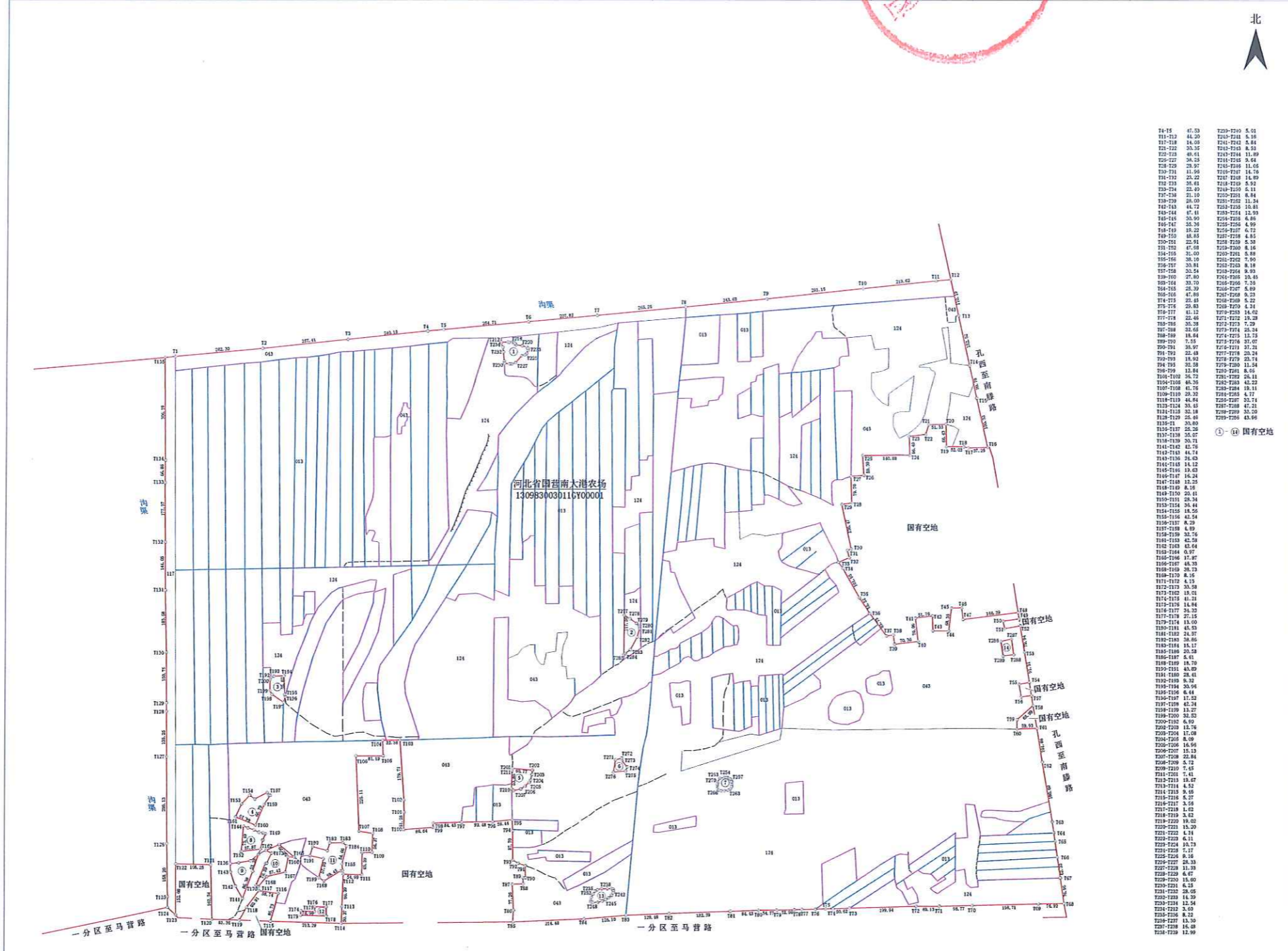


公示图



单位: m²

宗地代码:	130983003011GY00001	土地权利人:	河北省国营南大港农场	农用地面积:	1994244.16
所在图幅号:	4261.0-534.0, 4261.0-535.0, 4261.0-536.0, 4261.0-537.0, 4260.0-534.0, 4260.0-536.0, 4260.0-537.0, 4259.0-534.0, 4259.0-535.0, 4259.0-536.0	宗地面积:	4046683.51	未利用地面积:	2052439.35

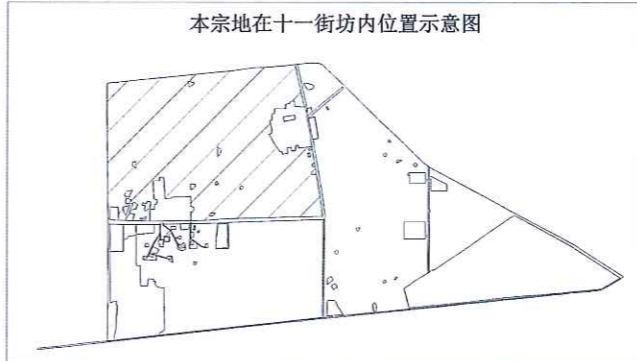


71-15	47.53	T209-T210	5.01
71-16	44.20	T210-T211	5.18
71-17	14.09	T211-T212	5.84
71-18	34.35	T212-T213	5.83
71-19	40.61	T213-T214	11.89
71-20	24.23	T214-T215	6.64
71-21	28.97	T215-T216	11.05
71-22	11.99	T216-T217	14.76
71-23	22.22	T217-T218	14.89
71-24	30.61	T218-T219	5.92
71-25	22.49	T219-T220	6.11
71-26	21.10	T220-T221	6.84
71-27	26.00	T221-T222	11.24
71-28	41.72	T222-T223	10.81
71-29	47.41	T223-T224	12.93
71-30	30.99	T224-T225	6.86
71-31	35.78	T225-T226	5.99
71-32	18.22	T226-T227	6.72
71-33	43.83	T227-T228	5.30
71-34	22.91	T228-T229	5.30
71-35	47.08	T229-T230	16.16
71-36	31.00	T230-T231	5.80
71-37	38.19	T231-T232	5.80
71-38	30.81	T232-T233	8.18
71-39	24.54	T233-T234	6.03
71-40	27.80	T234-T235	10.49
71-41	30.10	T235-T236	7.35
71-42	25.39	T236-T237	6.89
71-43	47.80	T237-T238	6.23
71-44	22.45	T238-T239	5.22
71-45	20.83	T239-T240	1.24
71-46	41.12	T240-T241	14.02
71-47	22.46	T241-T242	19.29
71-48	20.38	T242-T243	7.29
71-49	38.66	T243-T244	25.24
71-50	19.84	T244-T245	11.73
71-51	7.55	T245-T246	37.07
71-52	28.97	T246-T247	11.21
71-53	22.48	T247-T248	20.24
71-54	19.92	T248-T249	11.54
71-55	32.58	T249-T250	11.54
71-56	13.84	T250-T251	11.54
71-57	24.72	T251-T252	24.11
71-58	48.58	T252-T253	12.22
71-59	41.76	T253-T254	19.11
71-60	30.32	T254-T255	5.17
71-61	44.94	T255-T256	47.21
71-62	38.16	T256-T257	47.21
71-63	32.18	T257-T258	43.94
71-64	22.46	T258-T259	43.94
71-65	20.80	T259-T260	43.94
71-66	22.26	T260-T261	20.71
71-67	28.07	T261-T262	42.76
71-68	44.74	T262-T263	14.12
71-69	19.43	T263-T264	13.03
71-70	14.12	T264-T265	16.24
71-71	13.23	T265-T266	15.33
71-72	16.24	T266-T267	6.18
71-73	15.33	T267-T268	22.41
71-74	6.18	T268-T269	18.56
71-75	28.34	T269-T270	18.56
71-76	18.56	T270-T271	42.54
71-77	42.54	T271-T272	17.29
71-78	4.89	T272-T273	4.89
71-79	33.19	T273-T274	42.58
71-80	42.58	T274-T275	41.84
71-81	41.84	T275-T276	15.87
71-82	15.87	T276-T277	48.33
71-83	48.33	T277-T278	20.73
71-84	20.73	T278-T279	8.16
71-85	8.16	T279-T280	4.15
71-86	4.15	T280-T281	35.58
71-87	35.58	T281-T282	15.01
71-88	15.01	T282-T283	41.21
71-89	41.21	T283-T284	14.84
71-90	14.84	T284-T285	13.00
71-91	13.00	T285-T286	43.93
71-92	43.93	T286-T287	24.37
71-93	24.37	T287-T288	30.60
71-94	30.60	T288-T289	15.17
71-95	15.17	T289-T290	20.58
71-96	20.58	T290-T291	6.41
71-97	6.41	T291-T292	18.79
71-98	18.79	T292-T293	43.80
71-99	43.80	T293-T294	28.41
71-100	28.41	T294-T295	9.22
71-101	9.22	T295-T296	20.96
71-102	20.96	T296-T297	6.44
71-103	6.44	T297-T298	17.52
71-104	17.52	T298-T299	42.54
71-105	42.54	T299-T300	13.27
71-106	13.27	T300-T301	32.52
71-107	32.52	T301-T302	6.90
71-108	6.90	T302-T303	13.76
71-109	13.76	T303-T304	17.08
71-110	17.08	T304-T305	8.99
71-111	8.99	T305-T306	16.94
71-112	16.94	T306-T307	15.13
71-113	15.13	T307-T308	22.84
71-114	22.84	T308-T309	6.72
71-115	6.72	T309-T310	7.41
71-116	7.41	T310-T311	19.47
71-117	19.47	T311-T312	4.52
71-118	4.52	T312-T313	9.16
71-119	9.16	T313-T314	5.37
71-120	5.37	T314-T315	3.58
71-121	3.58	T315-T316	1.82
71-122	1.82	T316-T317	3.82
71-123	3.82	T317-T318	19.03
71-124	19.03	T318-T319	15.29
71-125	15.29	T319-T320	4.34
71-126	4.34	T320-T321	10.73
71-127	10.73	T321-T322	7.57
71-128	7.57	T322-T323	9.16
71-129	9.16	T323-T324	25.33
71-130	25.33	T324-T325	6.47
71-131	6.47	T325-T326	11.39
71-132	11.39	T326-T327	16.60
71-133	16.60	T327-T328	6.23
71-134	6.23	T328-T329	28.05
71-135	28.05	T329-T330	14.39
71-136	14.39	T330-T331	12.34
71-137	12.34	T331-T332	3.60
71-138	3.60	T332-T333	8.22
71-139	8.22	T333-T334	13.30
71-140	13.30	T334-T335	16.48
71-141	16.48	T335-T336	12.99

①-⑫ 国有空地



2018年1月国界线测绘址点
制图日期: 2018年5月5日
审核日期: 2018年5月6日



公示图

单位: m²

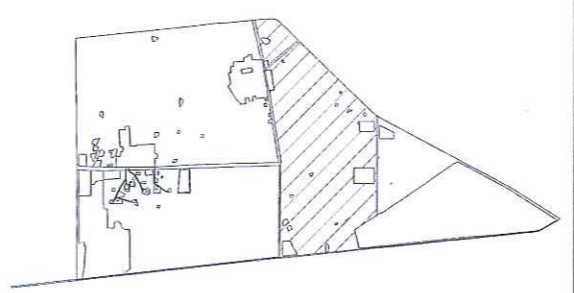
宗地代码:	130983003011GY0002	土地权利人:	河北省国营南大港农场
所在图幅号:	4261.0-537.0, 4261.0-538.0, 4260.0-537.0, 4260.0-538.0, 4259.0-537.0, 4259.0-539.0, 4259.0-540.0, 4259.0-541.0, 4258.0-537.0, 4258.0-538.0	宗地面积:	2927687.99
		农用地面积:	1991706.7
		未利用地面积:	935981.29



13-11	45.41	T100-T104	2.93
13-12	24.27	T104-T105	4.18
13-13	50.88	T105-T106	6.75
13-14	21.00	T106-T107	4.01
13-15	4.54	T107-T108	6.35
13-16	24.20	T108-T109	9.42
13-17	14.42	T109-T200	6.37
13-18	4.44	T200-T201	7.36
13-19	26.43	T201-T202	5.18
13-20	1.21	T202-T203	2.31
13-21	8.91	T203-T204	1.37
13-22	18.00	T204-T205	4.25
13-23	18.25	T205-T206	6.66
13-24	18.00	T206-T207	2.35
13-25	18.16	T207-T208	4.78
13-26	26.73	T208-T209	4.82
13-27	14.16	T209-T210	5.29
13-28	13.26	T210-T211	5.02
13-29	7.44	T211-T212	2.83
13-30	36.87	T212-T213	2.92
13-31	5.97	T213-T214	2.78
13-32	48.48	T214-T215	2.30
13-33	48.48	T215-T216	6.41
13-34	24.47	T216-T217	6.41
13-35	48.48	T217-T218	6.41
13-36	24.47	T218-T219	13.62
13-37	48.48	T219-T220	13.62
13-38	48.48	T220-T221	13.62
13-39	48.48	T221-T222	13.62
13-40	48.48	T222-T223	13.62
13-41	48.48	T223-T224	13.62
13-42	48.48	T224-T225	13.62
13-43	48.48	T225-T226	13.62
13-44	48.48	T226-T227	13.62
13-45	48.48	T227-T228	13.62
13-46	48.48	T228-T229	13.62
13-47	48.48	T229-T230	13.62
13-48	48.48	T230-T231	13.62
13-49	48.48	T231-T232	13.62
13-50	48.48	T232-T233	13.62
13-51	48.48	T233-T234	13.62
13-52	48.48	T234-T235	13.62
13-53	48.48	T235-T236	13.62
13-54	48.48	T236-T237	13.62
13-55	48.48	T237-T238	13.62
13-56	48.48	T238-T239	13.62
13-57	48.48	T239-T240	13.62
13-58	48.48	T240-T241	13.62
13-59	48.48	T241-T242	13.62
13-60	48.48	T242-T243	13.62
13-61	48.48	T243-T244	13.62
13-62	48.48	T244-T245	13.62
13-63	48.48	T245-T246	13.62
13-64	48.48	T246-T247	13.62
13-65	48.48	T247-T248	13.62
13-66	48.48	T248-T249	13.62
13-67	48.48	T249-T250	13.62
13-68	48.48	T250-T251	13.62
13-69	48.48	T251-T252	13.62
13-70	48.48	T252-T253	13.62
13-71	48.48	T253-T254	13.62
13-72	48.48	T254-T255	13.62
13-73	48.48	T255-T256	13.62
13-74	48.48	T256-T257	13.62
13-75	48.48	T257-T258	13.62
13-76	48.48	T258-T259	13.62
13-77	48.48	T259-T260	13.62
13-78	48.48	T260-T261	13.62
13-79	48.48	T261-T262	13.62
13-80	48.48	T262-T263	13.62
13-81	48.48	T263-T264	13.62
13-82	48.48	T264-T265	13.62
13-83	48.48	T265-T266	13.62
13-84	48.48	T266-T267	13.62
13-85	48.48	T267-T268	13.62
13-86	48.48	T268-T269	13.62
13-87	48.48	T269-T270	13.62
13-88	48.48	T270-T271	13.62
13-89	48.48	T271-T272	13.62
13-90	48.48	T272-T273	13.62
13-91	48.48	T273-T274	13.62
13-92	48.48	T274-T275	13.62
13-93	48.48	T275-T276	13.62
13-94	48.48	T276-T277	13.62
13-95	48.48	T277-T278	13.62
13-96	48.48	T278-T279	13.62
13-97	48.48	T279-T280	13.62
13-98	48.48	T280-T281	13.62
13-99	48.48	T281-T282	13.62
14-00	48.48	T282-T283	13.62

- ①-④、⑥-⑧ 国有空地
- ⑤ 南大港产业园区文化旅游局
- ⑨ 沧州市南大港建设投资有限公司

本宗地在十一街坊内位置示意图

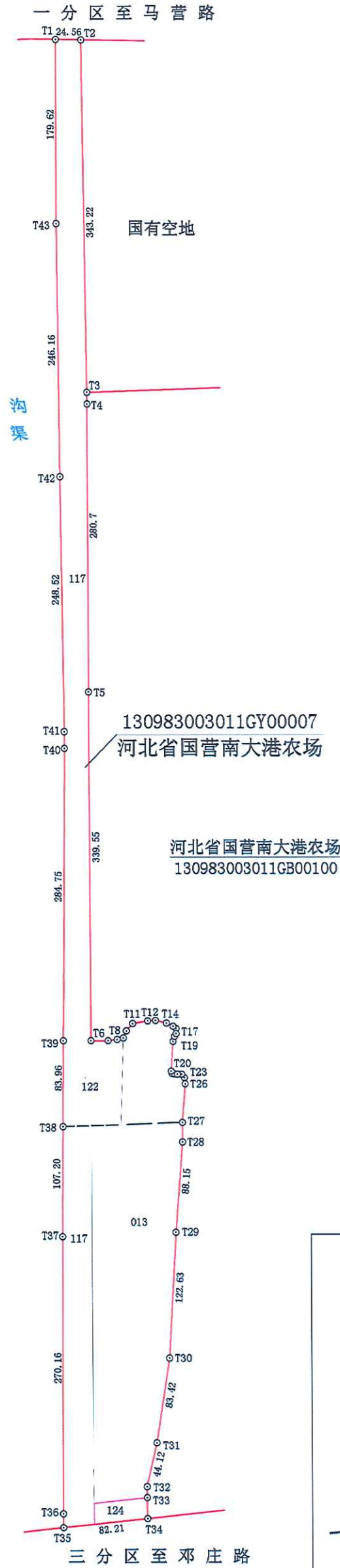


2018年5月图解法测绘界址点
制图日期: 2018年5月5日
审核日期: 2018年5月6日

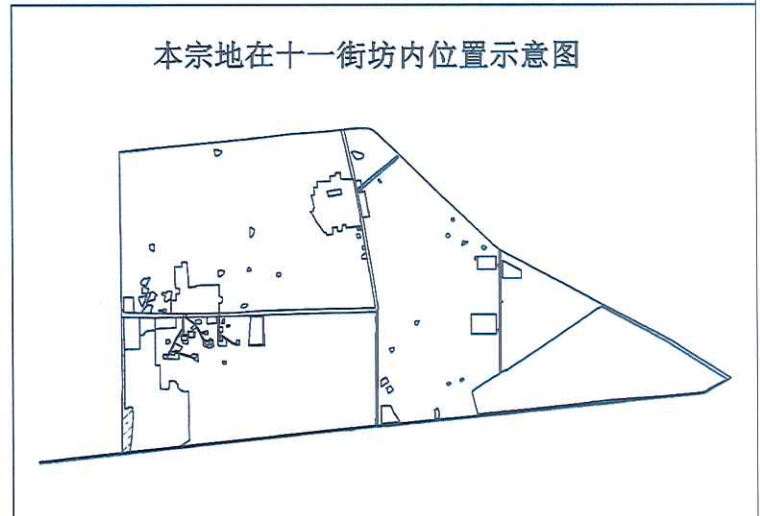
公 示 图

单位: m · m²

宗地代码:	130983003011GY00007	土地权利人:	河北省国营南大港农场		
所在图幅号:	4259.0-534.0, 4258.0-534.0, 4258.0-535.0	宗地面积:	74919.75	农用地面积:	73845.81
				未利用地面积:	1073.94



T3-T4	11.36
T6-T7	16.70
T7-T8	8.76
T8-T9	6.23
T9-T10	7.44
T10-T11	9.38
T11-T12	14.96
T12-T13	7.56
T13-T14	10.90
T14-T15	7.09
T15-T16	3.78
T16-T17	4.91
T17-T18	3.04
T18-T19	5.13
T19-T20	29.13
T20-T21	2.39
T21-T22	2.67
T22-T23	2.67
T23-T24	4.15
T24-T25	4.30
T25-T26	6.09
T26-T27	37.86
T27-T28	19.00
T32-T33	10.57
T33-T34	20.68
T35-T36	13.67
T40-T41	16.20



渤海新区南大港产业园区国土资源局



2018年5月图解法测绘界址点
 制图日期: 2018年5月5日
 审核日期: 2018年5月6日

1: 5000

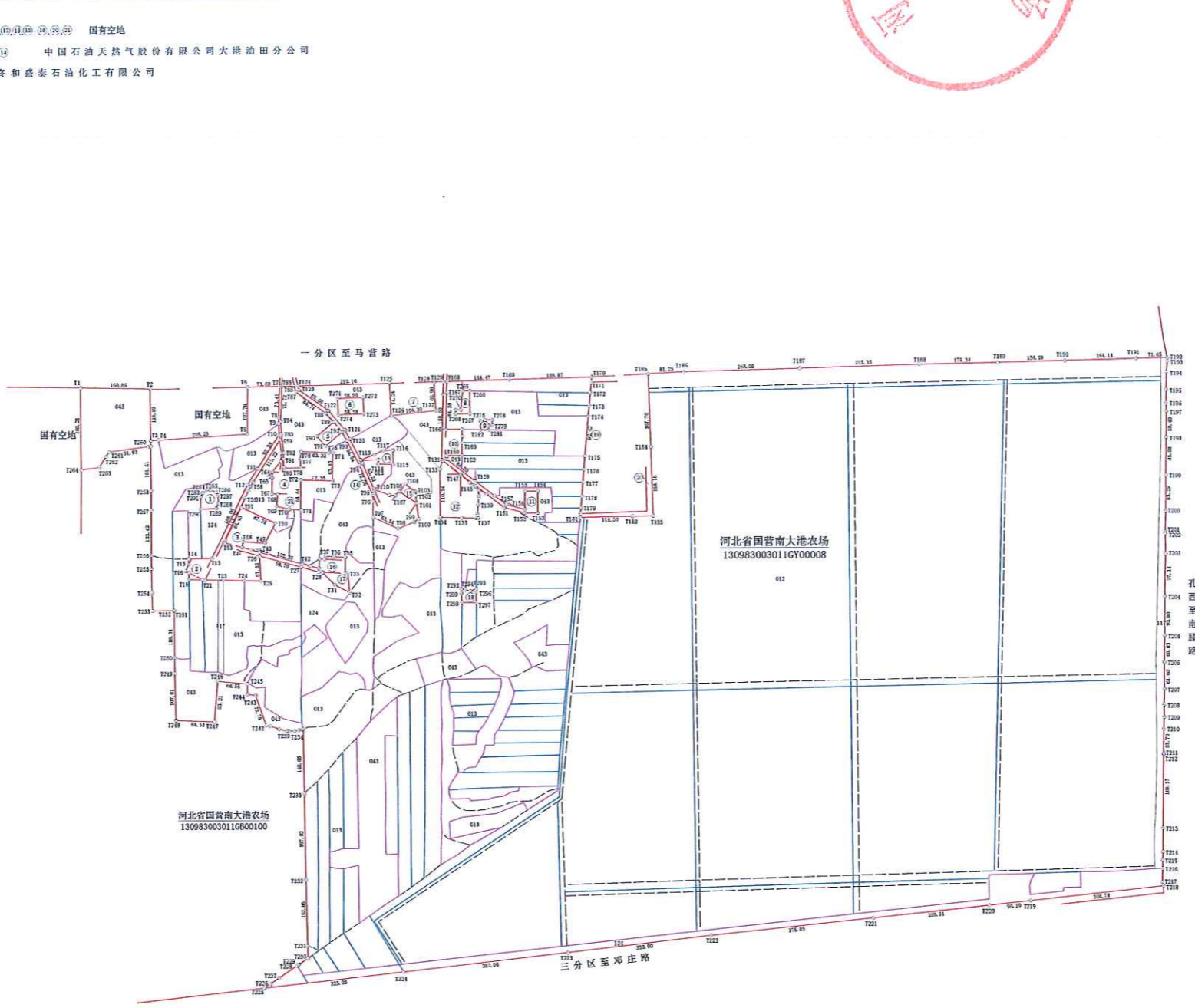
制图者: 杜梦飞
 审核者: 于明朝

公示图

单位: m²

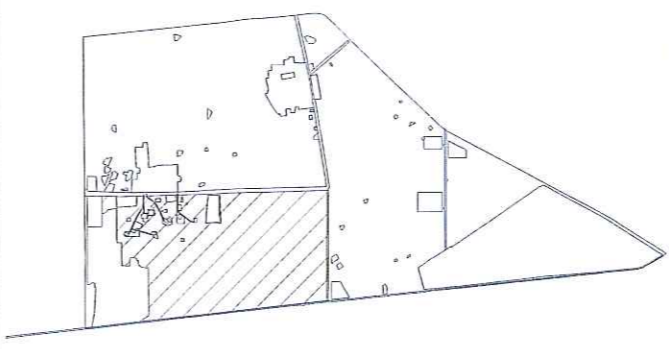
宗地代码:	130983003011GY00008	土地权利人:	河北省国营南大港农场	农用地面积:	2297418.64
所在图幅号:	4259.0-535.0, 4259.0-536.0, 4259.0-537.0, 4258.0-535.0, 4258.0-536.0, 4258.0-537.0	宗地面积:	2685394.98	未利用地面积:	387976.34

- ①, ②, ③, ④, ⑤, ⑥, ⑦, ⑧, ⑨ 国有空地
- ⑩, ⑪, ⑫, ⑬, ⑭ 中国石油天然气股份有限公司大港油田分公司
- ⑮ 河北冬和盛泰石油化工有限公司



73-74	17.71	1143-1145	24.82
75-76	14.92	1146-1147	3.03
77-78	24.32	1148-1149	1.69
79-80	43.11	1150-1151	43.42
81-82	43.42	1152-1153	32.43
83-84	12.55	1154-1155	61.95
85-86	17.56	1156-1157	48.42
87-88	8.73	1158-1159	33.00
89-90	15.44	1160-1161	49.89
91-92	33.74	1162-1163	33.09
93-94	2.30	1164-1165	41.72
95-96	4.20	1166-1167	48.92
97-98	1.98	1168-1169	33.85
99-100	35.10	1170-1171	54.59
101-102	42.47	1172-1173	29.49
103-104	7.99	1174-1175	14.53
105-106	1.27	1176-1177	15.87
107-108	38.82	1178-1179	25.76
109-110	44.77	1180-1181	13.15
111-112	6.41	1182-1183	24.33
113-114	33.30	1184-1185	20.09
115-116	26.14	1186-1187	24.14
117-118	18.60	1188-1189	31.03
119-120	7.15	1190-1191	27.03
121-122	12.00	1192-1193	33.05
123-124	21.42	1194-1195	27.03
125-126	11.12	1196-1197	13.19
127-128	18.41	1198-1199	4.41
129-130	5.33	1200-1201	47.72
131-132	7.80	1202-1203	8.39
133-134	10.70	1204-1205	23.11
135-136	21.75	1206-1207	43.87
137-138	13.40	1208-1209	28.29
139-140	50.31	1210-1211	20.52
141-142	10.40	1212-1213	47.45
143-144	5.39	1214-1215	3.81
145-146	3.31	1216-1217	47.43
147-148	17.66	1218-1219	36.13
149-150	11.95	1220-1221	28.23
151-152	10.37	1222-1223	10.87
153-154	33.22	1224-1225	1.70
155-156	18.32	1226-1227	54.42
157-158	32.26	1228-1229	19.15
159-160	0.49	1230-1231	18.66
161-162	13.47	1232-1233	31.41
163-164	8.56	1234-1235	19.02
165-166	13.59	1236-1237	24.14
167-168	13.59	1238-1239	20.29
169-170	28.47	1240-1241	5.16
171-172	23.41	1242-1243	21.18
173-174	25.55	1244-1245	27.68
175-176	9.29	1246-1247	3.78
177-178	17.49	1248-1249	6.43
179-180	18.81	1250-1251	9.08
181-182	35.99	1252-1253	13.23
183-184	2.23	1254-1255	1.15
185-186	19.38	1256-1257	15.59
187-188	14.24	1258-1259	21.74
189-190	43.22	1260-1261	9.89
191-192	20.81	1262-1263	18.13
193-194	28.07	1264-1265	24.02
195-196	13.80	1266-1267	35.79
197-198	26.83	1268-1269	1.04
199-200	53.00	1270-1271	44.94
201-202	33.00	1272-1273	41.53
203-204	53.00	1274-1275	53.47
205-206	22.43	1276-1277	50.47
207-208	15.71	1278-1279	43.44
209-210	56.41	1280-1281	4.41
211-212	39.61	1282-1283	12.97
213-214	12.80	1284-1285	29.35
215-216	27.49	1286-1287	47.44
217-218	16.73	1288-1289	15.87
219-220	9.17	1290-1291	23.18
221-222	28.27	1292-1293	33.43
223-224	21.28	1294-1295	10.49
225-226	1.09	1296-1297	11.74
227-228	12.11	1298-1299	43.46
229-230	14.37	1300-1301	37.50
231-232	3.03	1302-1303	9.08
233-234	6.99	1304-1305	16.68
235-236	38.99	1306-1307	13.69
237-238	0.94	1308-1309	7.09
239-240	33.15	1310-1311	9.90
241-242	35.32	1312-1313	19.22
243-244	22.68	1314-1315	19.07
245-246	32.49	1316-1317	4.19
247-248	54.68	1318-1319	10.52
249-250	23.41	1320-1321	13.67
251-252	44.84	1322-1323	6.99
253-254	2.16	1324-1325	18.50
255-256	21.83	1326-1327	11.84
257-258	28.47	1328-1329	35.79
259-260	2.17	1330-1331	28.47
261-262	21.05	1332-1333	8.31
263-264	49.04	1334-1335	8.29
265-266	31.09	1336-1337	13.05
267-268	4.41	1338-1339	14.13
269-270	9.06	1340-1341	7.05
271-272	22.21	1342-1343	26.40
273-274	18.92	1344-1345	33.69
275-276	4.94	1346-1347	31.64
277-278	12.84	1348-1349	31.64
279-280	10.23	1350-1351	9.94
281-282	4.47		
283-284	9.89		

本宗地在十一街坊内位置示意图



2016年5月图解法测绘界址点
制图日期: 2016年5月1日
审核日期: 2016年5月6日